

1 DETALHAMENTO GABIÃO 3
1 : 100

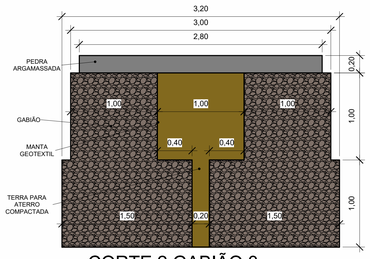

2 CORTE 2 GABIÃO 3
1 : 25

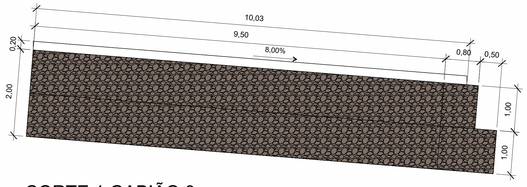

3 CORTE 1 GABIÃO 3
1 : 50

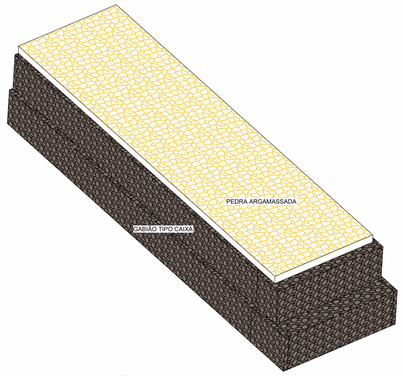

4 VISTA GABIÃO 3

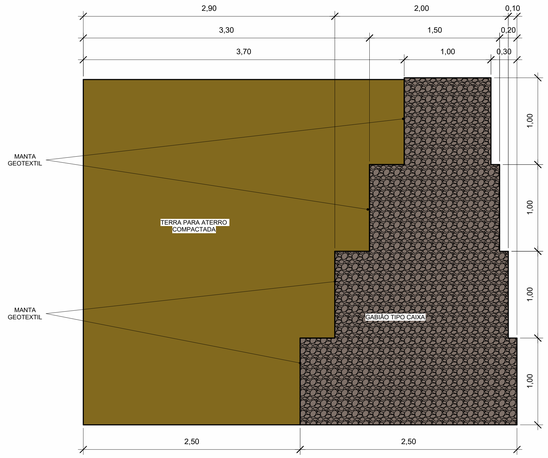

6 CORTE 1 GABIÃO 1
1 : 25

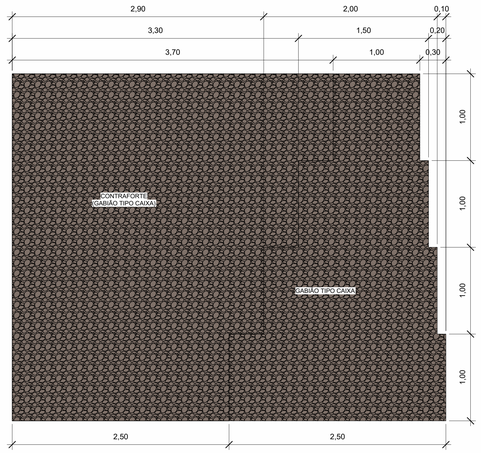

7 CORTE 2 GABIÃO 1
1 : 25

NOTAS:
1 - Cotas em metros (m);
2 - Cotas de Nível em metro (m);
3 - As cotas indicam superfícies acabadas;
4 - As cotas do levantamento sempre prevalecem à escala;
5 - Além dos presentes trechos de intervenção apresentados, deve ser executado gabião tipo caixa na lateral voltada para o rio, com altura minima de 1 metro, em todos os trechos desguarnecidos da pista inferior, a fim de se evitar o arrancamento da pista durante as cheias do rio.



5 DETALHAMENTO GABIÃO 1
1 : 100



10 VISTA GABIÃO 2

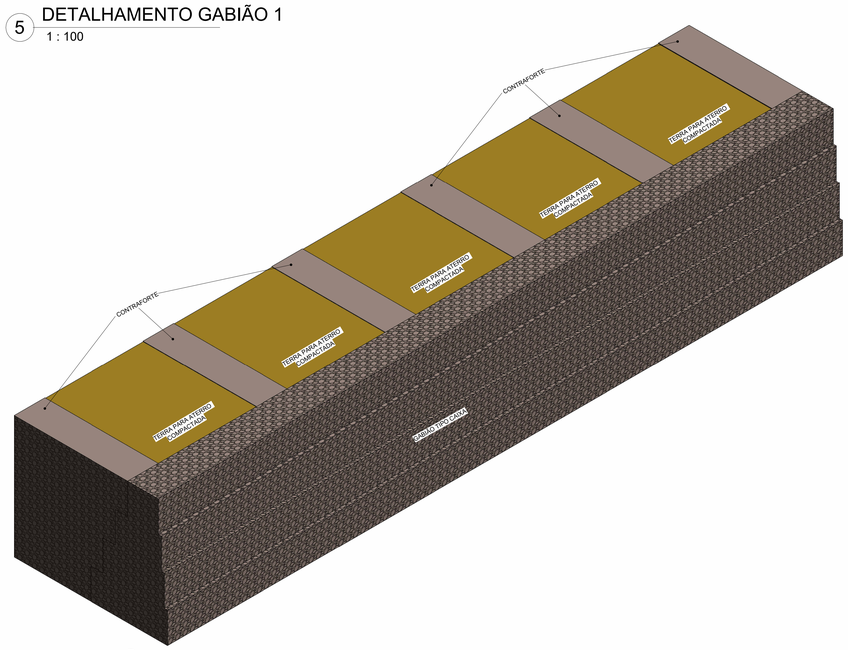

8 VISTA GABIÃO 1

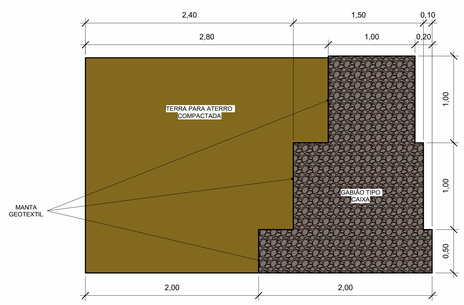

11 CORTE 1 GABIÃO 2
1 : 25

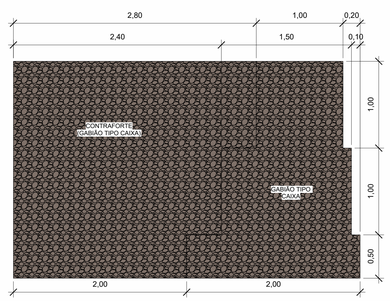

12 CORTE 2 GABIÃO 2
1 : 25

9 DETALHAMENTO GABIÃO 2
1 : 100

govbr Documento assinado digitalmente
ANATACIO GUEDES SAMAIA
Data: 23/10/2024 15:24:05-0300
Verifique em https://validar.iti.gov.br

PROPRIETÁRIO: **MUNICÍPIO DE MANGA/MG**

govbr Documento assinado digitalmente
JOÃO MARCOS SANTOS TOLENTINO
Data: 23/10/2024 07:47:55-0300
Verifique em https://validar.iti.gov.br

PROJETO: **JOÃO MARCOS SANTOS TOLENTINO**

APROVAÇÃO:

CONSTRUÇÃO: **A LICITAR**

FOLHA P35 /36	PROJETO: CONSTRUÇÃO E REVITALIZAÇÃO DE INFRAESTRUTURA NA ORLA DO RIO SÃO FRANCISCO NO MUNICÍPIO DE MANGA/MG LOCAL:RUA CORONEL JOAQUIM LOPO, S/N, BAIRRO CENTRO PROPRIETÁRIO:MUNICÍPIO DE MANGA/MG		
	RESPONSÁVEL	REC.NA P.M.M.	RUBRICA
DESENHO	MARCOS TOLENTINO	CREA - 282.036/D	
CÓPIA	MARCOS TOLENTINO	CREA - 282.036/D	
VISTO	MARCOS TOLENTINO	CREA - 282.036/D	
ESCALAS INDICADAS	DESENHO(S) PROJETO BÁSICO -Locação Gabião -Detalhe Gabião		

JOÃO MARCOS SANTOS TOLENTINO
CREA - 282.036/D

CONTRATO DE REPASSE **949658/2023**

ESTE DOCUMENTO ESTÁ REGISTRADO NO CREA-MG SOB O NÚMERO **MG20243083458** CHAVE **Y1Z5I8**
RESOLUÇÃO CONFEA 1.020/2009 SUB ART DE NÚMERO **MG20243083458** CHAVE **Y1Z5I8**

REC.NA P.M.M. CREA - 282.036/D

DATA: AGOSTO/2024 (REVISÃO 07)